



การแข่งขัน ภูมิศาสตร์ โอลิมปิกระดับชาติ ครั้งที่ 6



28 เมษายน - 3 พฤษภาคม 2567
มหาวิทยาลัยเกษตรศาสตร์





องค์ผู้ก่อตั้งมูลนิธิ สอวน.

สมเด็จพระเจ้าพี่นางเธอ เจ้าฟ้ากัลยาณิวัฒนา กรมหลวงนราธิวาสราชนครินทร์ ทรงเป็นองค์ก่อตั้งมูลนิธิ สอวน. และเป็นประธานมูลนิธิ สอวน. พระองค์แรก ทรงเป็นพระธิดาพระองค์แรกในสมเด็จพระมหิตลาธิเบศร อดุลยเดชวิกรมพระบรมราชชนก และสมเด็จพระศรีนครินทราบรมราชชนนี ประสูติเมื่อวันอาทิตย์ที่ 6 พฤษภาคม พุทธศักราช 2466

สมเด็จพระเจ้าพี่นางเธอ กรมหลวงนราธิวาสราชนครินทร์ ทรงสนพระทัยและทรงสนับสนุน การพัฒนาศักยภาพทางปัญญาด้านวิทยาศาสตร์และคณิตศาสตร์ของนักเรียนในระดับโรงเรียน โดยประเทศไทยเริ่มส่งนักเรียนไปแข่งขันคณิตศาสตร์โอลิมปิกระหว่าง ประเทศ ครั้งที่ 30 ณ ประเทศสาธารณรัฐเยอรมัน (เยอรมันตะวันตก) เป็นครั้งแรก เมื่อปีพุทธศักราช 2532 แต่การดำเนินการคัดเลือกนักเรียน และส่งไปแข่งขันครั้ง นี้มีค่าใช้จ่ายสูง ทั้งยังไม่ได้รับการสนับสนุนจากรัฐบาล และเป็นการแข่งขันครั้งแรก สมาคมวิทยาศาสตร์แห่งประเทศไทย ในพระบรมราชูปถัมภ์ฯ ซึ่งเป็นผู้ดำเนินงานได้ ขอร้องสนับสนุนจากภาคเอกชน เมื่อสมเด็จพระเจ้าพี่นางเธอ กรมหลวงนราธิวาสราชนครินทร์ ทรงทราบจึงประทานเงินส่วนพระองค์ และรับเป็นองค์อุปถัมภ์โครงการนี้ ด้วยทรง เล็งเห็นว่าการแข่งขันระดับนานาชาติจะช่วยพัฒนา และส่งเสริมศักยภาพของ นักเรียนให้มีความสามารถทัดเทียมนานาชาติได้ สมเด็จพระเจ้าพี่นางเธอ กรมหลวง นราธิวาสราชนครินทร์ ทรงประทานทั้งเงินและกำลังใจ ทรงห่วงใยและชกถามผล ของการดำเนินงานอย่างใกล้ชิด และในปีพุทธศักราช 2541 สมเด็จพระเจ้าพี่นางเธอ กรมหลวง นราธิวาสราชนครินทร์ ทรงประทานเงินส่วนพระองค์ให้กับศาสตราจารย์ศักดิ์ดา ศิริ พันธ์ (นายกสมาคมวิทยาศาสตร์แห่งประเทศไทยในขณะนั้น) เพื่อดำเนินการจัดตั้ง “มูลนิธิส่งเสริมโอลิมปิกวิชาการ และพัฒนามาตรฐานวิทยาศาสตร์ศึกษา ในพระ อนุเคราะห์สมเด็จพระเจ้าพี่นางเธอ เจ้าฟ้ากัลยาณิวัฒนา กรมหลวงนราธิวาสราชนครินทร์ (สอวน.)” และทรงรับเป็นองค์ประธานมูลนิธิฯ



ประธานมูลนิธิ สอวน.

สมเด็จพระกนิษฐาธิราชเจ้า กรมสมเด็จพระเทพรัตนราชสุดา เจ้าฟ้ามหาจักรีสิรินธร มหาวชิราลงกรณวรราชภักดี สิริกิจการิณีพิริยพัฒน์ รัฐสีมาคุณากรปิยชาติ สยามบรมราชกุมารี เป็นสมเด็จพระเจ้าลูกเธอพระองค์ที่ 3 ในพระบาทสมเด็จพระชนกาธิเบศร มหาภูมิพลอดุลยเดชมหาราช บรมนาถบพิตร และสมเด็จพระนางเจ้าสิริกิติ์ พระบรมราชินีนาถ พระบรมราชชนนีพันปีหลวง ทรงพระราชสมภพเมื่อวันที่ 2 เมษายน พุทธศักราช 2498 ณ พระที่นั่งอัมพรสถาน พระราชวังดุสิต ได้รับพระราชทานพระนามว่า สมเด็จพระเจ้าลูกเธอ เจ้าฟ้าสิรินธรเทพรัตนสุดา กิติวัฒนาดุลโสภาคย์

สมเด็จพระกนิษฐาธิราชเจ้า กรมสมเด็จพระเทพรัตนราชสุดาฯ สยามบรมราชกุมารี ทรงเป็นผู้ใฝ่พระราชหฤทัยในการศึกษาอย่างยิ่ง ทรงศึกษาอยู่ตลอดเวลา นอกจากวิชาการด้านอักษรศาสตร์แล้ว ยังทรงเลือกศึกษาวิชาการด้านอื่น ๆ เช่น ภูมิศาสตร์ กายภาพ สังคมและเศรษฐกิจ พฤกษศาสตร์

การรับรู้ระยะไกล และแผนที่ เป็นต้น และทรงนำความรู้จากวิชาการเหล่านี้ไปประยุกต์ใช้ในการพัฒนาชุมชน

ในวันที่ 6 กรกฎาคม พุทธศักราช 2551 สมเด็จพระกนิษฐาธิราชเจ้า กรมสมเด็จพระเทพรัตนราชสุดาฯ สยามบรมราชกุมารี ได้ทรงสืบสานพระปณิธานของสมเด็จพระเจ้าพี่นางเธอ เจ้าฟ้ากัลยาณิวัฒนา กรมหลวงนราธิวาสราชนครินทร์ ซึ่งเป็นพระปิตุจฉา โดยทรงรับเป็นประธานมูลนิธิฯ ทรงสนับสนุน และทรงติดตามผลการดำเนินงาน ของมูลนิธิ สอวน. ตลอดจนทรงริเริ่มให้มีโครงการขยายผลโอลิมปิกวิชาการสู่โรงเรียน โดยส่งเสริมให้มีการพัฒนาครูผู้สอน และจากความสนพระทัยในวิชาภูมิศาสตร์ จึงทรงมีพระดำริให้มีการอบรม และคัดเลือกผู้แทนประเทศไทยไปแข่งขัน ภูมิศาสตร์โอลิมปิกระหว่างประเทศ เป็นครั้งแรกในปี พ.ศ. 2558

คณะกรรมการบริหาร



สมเด็จพระกนิษฐาธิราชเจ้า กรมสมเด็จพระเทพรัตนราชสุดาฯ สยามบรมราชกุมารี
องค์ประธานมูลนิธิ สวอน.



ศ. กิตติคุณ นพจรัส สุวรรณเวลา
รองประธานมูลนิธิ สวอน.

กรรมการ



ศ.ดร.ม.ร.ว. ชัยอนุสรร์ สวัสดิวัฒน์
รศ.ดร.คุณหญิงสุมณฑา พรหมบุญ นายเฉลิมพล เพ็ญสุตร

คณะกรรมการบริหาร


กรรมการ (ต่อ)



รศ.จงอร พีรานนท์ รศ.ดร.ธีระเดช เจียรสุขสกุล รศ.บุญรักษา สุทธรธรรม



ว่าที่ร้อยตรี ธน วงษ์จินดา ศ.ดร.สันติ แม้นศิริ รศ.ผ่องศรี จันท้าว



รศ.ดร.ธณัฐคุณ มงคลอัศวรัตน์ นางนวลพรรณ ลำซ่า รศ.ดร.พินิติ รัตนานุกูล



รศ.เย็นใจ สมวิเชียร



คณะกรรมการฝ่ายวิชาการ

ลำดับ	รายนาม
1.	ศาสตราจารย์ ดร.ปัญญา จารุศิริ
2.	รองศาสตราจารย์ผ่องศรี จันท์หา
3.	รองศาสตราจารย์ ดร.พรรณี ชีวินศิริวัฒน์
4.	รองศาสตราจารย์ ดร.ศิริวิไล ธีระโรจนารัตน์
5.	รองศาสตราจารย์ ดร.อภิเศก ปันสุวรรณ
6.	ผู้ช่วยศาสตราจารย์ ดร.ชูเดช โลศิริ
7.	ผู้ช่วยศาสตราจารย์ ดร.ชมชนก อรุณพลอด
8.	ผู้ช่วยศาสตราจารย์ ดร.ฐิติรัตน์ ปันบำรุงกิจ
9.	ผู้ช่วยศาสตราจารย์ ดร.ปกรณ เมฆแสงสวย
10.	ผู้ช่วยศาสตราจารย์ ดร.สถาพร มนต์ประภัสสร
11.	ผู้ช่วยศาสตราจารย์ ดร.สุรีย์พร นิพัฐวิทยา





The 6th Thailand Geography
Olympiad 2024
Kasetart University

คณะกรรมการฝ่ายวิชาการ

ลำดับ	รายนาม
13.	อาจารย์ ดร.กัลยา เทียนวงศ์
14.	อาจารย์ ดร.ปิยะธิดา แสงทอง
15.	อาจารย์ ดร.มาตริณี รักข์ตานนท์ชัย
16.	อาจารย์ ดร.ยงยุทธ วิถีไตรงค์
17.	อาจารย์ ดร.อารีรัตน์ แพทย์นุเคราะห์





สร้างสรรค์ศาสตร์แห่งแผ่นดิน สู่สากลเพื่อพัฒนาประเทศไทยอย่างยั่งยืน

ประวัติมหาวิทยาลัยเกษตรศาสตร์

การจัดตั้งมหาวิทยาลัยเกษตรศาสตร์เริ่มจากการจัดการศึกษาวิชาเกษตรของประเทศ
จากระบบโรงเรียนวิชาชีพในสมัยเริ่มแรก

พ.ศ. 2447 - 2456 เป็นระยะก่อตั้งระบบการศึกษาวิชาเกษตร ให้เป็นระบบโรงเรียน
ของไทย โดยเกิดขึ้นเป็นครั้งแรก ในปี พ.ศ. 2447 เมื่อพระเจ้าบรมวงศ์เธอ กรมหมื่นพิ
ไชยมหินทรโรดม องค์กริบัติกรมช่างใหม่ ในกระทรวงเกษตรราธิการ ได้ทรงจัดตั้ง
โรงเรียนช่างใหม่ขึ้น ณ ท้องที่ตำบลทุ่งศาลาแดง กรุงเทพมหานคร ในบริเวณเดียวกัน
กับสวนหม่อนและสถานีทดลองเลี้ยงไหม โดยจัดการศึกษาหลักสูตร 2 ปี ต่อมาใน
พ.ศ. 2449 ได้ขยายหลักสูตรเป็น 3 ปี โดยเพิ่มวิชาการเพาะปลูกพืชอื่น ๆ ตลอดจนได้
เริ่มสอนวิชาสัตวแพทย์ และได้เปลี่ยนชื่อเป็นโรงเรียนวิชาการเพาะปลูก

พ.ศ. 2457 - 2466 เป็นการจัดตั้งโรงเรียนฝึกหัดครูประถม - กลีกรรรม เจ้าพระยา
ธรรมศักดิ์มนตรี (สนั่น เทพหัสดิน ณ อยุธยา) เสนาบดีกระทรวงธรรมการ ได้จัดตั้ง
โรงเรียนฝึกหัดครูประถมกลีกรรรมหอวัง ณ บ้านสวนหลวง กรุงเทพมหานคร โรงเรียน
นี้รับผู้จบชั้น ม.3 (เปลี่ยนเป็น ม.6 ในระยะต่อมา) เข้าศึกษาในหลักสูตร 2 ปี เพื่อรับ
ประกาศนียบัตรประโยคครูประถมกลีกรรรม (ปป.ก.) และในปี พ.ศ. 2461 ได้ย้ายที่ตั้งไป
อยู่ที่ตำบลพระประโทน อำเภอมือง จังหวัดนครปฐม



พ.ศ. 2467 - 2485 เป็นการขยายโรงเรียนฝึกหัด
ครูประถมกลีกรรรมไปสู่ทุกภาค ปลายปี พ.ศ.
2474 หม่อมเจ้าสิทธิพร กฤดากร องค์กริบัติกรม
ตรวจกลีกรรรมในกระทรวงเกษตรราธิการ ทรงดำริ
ว่าควรจัดตั้งสถานีทดลองกลีกรรรมขึ้นที่ภาคอีสาน
ภาคใต้ และภาคพายัพ พร้อมกับโรงเรียนฝึกหัด
ครูประถมกลีกรรรม เพื่อให้งานวิจัยการเกษตร
ดำเนินควบคู่ไปกับการให้การศึกษา จึงได้จัดตั้ง
โรงเรียนฝึกหัดครูประถมกลีกรรรมกับสถานีทดลอง
กลีกรรรมตามภาคต่าง ๆ



ภาควิชาภูมิศาสตร์ มหาวิทยาลัยเกษตรศาสตร์

ก่อนปี พ.ศ. 2517 รายวิชาภูมิศาสตร์เปิดสอนในภาควิชาสังคมศาสตร์และมนุษยศาสตร์ คณะวิทยาศาสตร์และอักษรศาสตร์ มหาวิทยาลัยเกษตรศาสตร์ ภายหลังจากก่อตั้งคณะสังคมศาสตร์ใน พ.ศ. 2517 มีการจัดตั้ง "ภาควิชาภูมิศาสตร์ และประวัติศาสตร์" ขึ้นในวันที่ 26 พฤศจิกายน พ.ศ. 2518 และเปิดสอนในระดับปริญญาตรี 2 หลักสูตร คือ หลักสูตรศิลปศาสตรบัณฑิต สาขาวิชาภูมิศาสตร์ และหลักสูตรศิลปศาสตรบัณฑิต สาขาวิชาประวัติศาสตร์ ภาควิชาภูมิศาสตร์และประวัติศาสตร์บริหารงานร่วมกัน จนกระทั่งวันที่ 20 พฤษภาคม พ.ศ. 2528 สาขาวิชาภูมิศาสตร์จึงได้แยกการบริหารและก่อตั้งเป็นภาควิชาภูมิศาสตร์ พ.ศ. 2538 และในปี พ.ศ. 2542 มีการปรับปรุงหลักสูตร และเปลี่ยนแปลงโครงสร้างหลักสูตรให้มีความเหมาะสมยิ่งขึ้น พร้อมทั้งเปลี่ยนชื่อหลักสูตรจาก หลักสูตรศิลปศาสตรบัณฑิต เป็นหลักสูตรวิทยาศาสตรบัณฑิต สาขาวิชาภูมิศาสตร์ อีกทั้ง ภาควิชาฯ ได้เปิดสอนระดับบัณฑิตศึกษาหลักสูตรแรก คือ หลักสูตรวิทยาศาสตรมหาบัณฑิต สาขาวิชาภูมิศาสตร์การวางแผนการตั้งถิ่นฐานมนุษย์ และได้เปลี่ยนชื่อเป็นหลักสูตรวิทยาศาสตรมหาบัณฑิต สาขาวิชาภูมิศาสตร์การวางแผนพัฒนาในปี พ.ศ. 2552

นอกจากนี้ ในปี พ.ศ. 2553 ได้เปิดการเรียนการสอนโครงการหลักสูตรวิทยาศาสตรบัณฑิต สาขาวิชาภูมิศาสตร์ ภาควิชาฯ พิเศษนับถึงปัจจุบัน

ภาควิชาภูมิศาสตร์ เปิดรับสมัครนักเรียนเข้ามาเป็นนิสิตในภาควิชา เข้มข้นด้วยเนื้อหาเชิงทฤษฎี ปฏิบัติ และการออกภาคสนาม นิสิตจะได้เรียนรู้ศาสตร์เชิงพื้นที่ และศาสตร์อื่น ๆ ร่วมด้วย



โครงการการจัดการแข่งขันภูมิศาสตร์โอลิมปิก ระดับชาติ ครั้งที่ 6

ประจำปีพุทธศักราช 2567

ศูนย์ภูมิศาสตร์โอลิมปิก สอวน. มหาวิทยาลัยเกษตรศาสตร์



หลักการและเหตุผล

ตั้งแต่ปีพุทธศักราช 2558 โดยพระราชดำริของสมเด็จพระกนิษฐาธิราชเจ้า กรมสมเด็จพระเทพรัตนราชสุดาฯ มุลนิธิส่งเสริมโอลิมปิกวิชาการ และพัฒนามาตรฐานวิทยาศาสตร์ศึกษา ในพระอุปถัมภ์สมเด็จพระเจ้าพี่นางเธอ เจ้าฟ้ากัลยาณิวัฒนาฯ (สอวน.) ร่วมกับสำนักงานคณะกรรมการการศึกษาขั้นพื้นฐาน (สพฐ.) ได้ส่งนักเรียนผู้แทนประเทศไทยจำนวน 4 คน เข้าแข่งขันในรายการภูมิศาสตร์โอลิมปิกระหว่างประเทศเป็นประจำทุกปี

ในระยะแรก ได้คัดเลือกด้วยการสอบแข่งขันที่จัดขึ้นโดยมูลนิธิสอวน. ต่อมา เมื่อสพฐ. ได้ดำเนินการจัดอบรมพัฒนาทักษะครูภูมิศาสตร์ทั่วประเทศ ยกกระตือรือร้นการสอนในรายวิชาภูมิศาสตร์ มูลนิธิสอวน. จึงได้เปลี่ยนแปลงกระบวนการอบรม และจัดสอบคัดเลือกนักเรียน โดยให้จัดตั้งศูนย์มหาวิทยาลัย และศูนย์โรงเรียนร่วมด้วย

ปัจจุบันมีรวมทั้งสิ้น 15 ศูนย์ แบ่งเป็น 7 ศูนย์มหาวิทยาลัย และ 8 ศูนย์โรงเรียน ซึ่งแต่ละศูนย์มีหน้าที่จัดอบรม และคัดเลือกผู้แทนนักเรียนมาร่วมการแข่งขันภูมิศาสตร์โอลิมปิกระดับชาติ นักเรียนผู้แทนศูนย์ที่เข้าร่วมการแข่งขัน และได้รับคะแนนสูงที่สุดจำนวน 4 คน จะได้รับสิทธิ์เป็นผู้แทนประเทศไทยเข้าร่วมการแข่งขันภูมิศาสตร์โอลิมปิกระหว่างประเทศ ซึ่งประเทศเจ้าภาพจะหมุนเวียนกันไปในแต่ละปีในช่วงประมาณเดือนกรกฎาคมถึงสิงหาคม ในปีพุทธศักราช 2567 นี้ ศูนย์ภูมิศาสตร์โอลิมปิก สอวน. มหาวิทยาลัยเกษตรศาสตร์ ได้รับมอบหมายให้ปฏิบัติหน้าที่เป็นศูนย์เจ้าภาพจัดการแข่งขันภูมิศาสตร์โอลิมปิกระดับชาติ ครั้งที่ 6 ระหว่างวันที่ 29 เมษายน – 3 พฤษภาคม 2567 โดยจะดำเนินการแข่งขันและคัดเลือกนักเรียนผู้แทนประเทศไทยไปเข้าร่วมการแข่งขันภูมิศาสตร์โอลิมปิกระหว่างประเทศ ครั้งที่ 20 ณ เมืองเมย์นูธ และ เมืองดับลิน ประเทศไอร์แลนด์

วัตถุประสงค์






- เพื่อเปิดโอกาสให้นักเรียนผู้มีความสามารถและความสนใจในรายวิชาภูมิศาสตร์ได้ทดสอบความรู้และทักษะความสามารถทางภูมิศาสตร์กายภาพ ภูมิศาสตร์มนุษย์ และ ภูมิศาสตร์เทคนิคผ่านกระบวนการจัดสอบที่เป็นระบบ
- เพื่อคัดเลือกนักเรียนผู้มีความสามารถและความสนใจในรายวิชาภูมิศาสตร์ที่มีผลสัมฤทธิ์สูงที่สุด เข้าร่วมการแข่งขันภูมิศาสตร์โอลิมปิกระหว่างประเทศจำนวน 4 คน (ผู้แทนสำรอง 2 คน)
- เพื่อสร้างมาตรฐานการจัดการเรียนสอนในรายวิชาภูมิศาสตร์ให้มีความเป็นสากลทัดเทียมอารยประเทศ
- เพื่อสร้างความตระหนักรู้ในคุณค่า และยกระดับความสำคัญของรายวิชาภูมิศาสตร์ในระบบการศึกษาไทย
- เพื่อสร้างเครือข่ายความสัมพันธ์ระหว่างนักวิชาการในสาขาวิชาภูมิศาสตร์กับคณะครู อาจารย์ และนักเรียนที่มีความสนใจในสาขานี้ดังกล่าวทั่วประเทศ

เป้าหมายเชิงคุณภาพ






- ผู้เข้าร่วมการแข่งขันได้รับประสบการณ์การแข่งขันที่สามารถให้ผลตอบกลับความสามารถ ทักษะความรู้ทางวิชาการ และศักยภาพในการคิดวิเคราะห์เป็นรายบุคคลเพื่อการพัฒนาต่อยอดความรู้ในสาขาวิชาภูมิศาสตร์ต่อไปในอนาคตได้
- ผู้เข้าร่วมการแข่งขันที่มีศักยภาพสูง ได้รับการพัฒนาต่อยอด และส่งต่อไปแข่งขันในรายการการแข่งขันระหว่างประเทศต่อไป
- มาตรฐานการจัดการเรียนการสอนในรายวิชาภูมิศาสตร์ในระบบการศึกษาขั้นพื้นฐานได้รับการยกระดับ มีความเป็นสากล และเป็นที่ยอมรับถึงความสำคัญ และคุณค่าของรายวิชาจากคณาจารย์และนักเรียนทั่วประเทศไทย
- เกิดเครือข่ายคณาจารย์มหาวิทยาลัย นักวิชาการ ครู และนักเรียนผู้มีความสามารถสูงในสาขาวิชาภูมิศาสตร์ที่ร่วมกันพัฒนาและยกระดับการจัดการเรียนการสอนในรายวิชาภูมิศาสตร์ และขยายผลการแข่งขันภูมิศาสตร์โอลิมปิกไปสู่ห้องเรียนสำหรับนักเรียนทั่วไปในประเทศไทยอย่างยั่งยืน
- ผู้เข้าร่วมกิจกรรมทั้งนักเรียนและคณาจารย์ได้รับความรู้ ความประทับใจ ตลอดจนประสบการณ์ที่มีคุณค่าการเข้าร่วมกิจกรรมทางวิชาการ เกิดทัศนคติที่ดีต่อการเรียนรู้ และการต่อยอดความรู้ในสาขาวิชาภูมิศาสตร์ เพื่อการพัฒนาในระบบการศึกษา และสังคมไทยต่อไป

เป้าหมายเชิงปริมาณ

จำนวนผู้เข้าร่วมแข่งขันและจัดการแข่งขัน รวม 203 คน

-  นักเรียนผู้เข้าร่วมการแข่งขัน 103 คน
-  หัวหน้าทีมและรองหัวหน้าทีมจำนวน 33 คน
-  คณะกรรมการฝ่ายวิชาการจำนวน 17 คน
-  คณะกรรมการดำเนินงานจากภาควิชาภูมิศาสตร์ (เจ้าภาพ) จำนวน 30 คน
-  พี่เลี้ยงนักเรียนผู้เข้าร่วมการแข่งขันและนิสิตผู้ช่วยงาน จำนวน 20 คน

ผู้เข้าร่วมงานในพิธีเปิด-ปิด และผู้เข้าร่วมสังเกตการณ์การจัดกิจกรรม (คาตการณ์)

-  ผู้บริหารมหาวิทยาลัยเกษตรศาสตร์
-  ผู้แทนจากมูลนิธิ สอวน. และสพฐ.
-  ผู้เข้าร่วมพิธีเปิดจากองค์กรภายนอก
-  ผู้เข้าร่วมพิธีปิดจากองค์กรภายในมหาวิทยาลัย
-  ผู้เข้าร่วมสังเกตการณ์การจัดกิจกรรม



พื้นที่การจัดโครงการ

หอประชุมใหญ่มหาวิทยาลัยเกษตรศาสตร์ และคณะสังคมศาสตร์

คณะสังคมศาสตร์

- ห้องทับทิมสยาม อาคาร 1 ชั้น 5
- ห้องนพเก้า อาคาร 4 ชั้น 9
- ห้องประชุมพลอยไพไล อาคาร 2 ชั้น 5
- ห้องประชุมนิลยา อาคาร 4 ชั้น 7
- ลานอเนกประสงค์ (ลานบีกซี) คณะสังคมศาสตร์
อาคาร 4 ชั้น 3
- ห้องปฏิบัติการคอมพิวเตอร์ คณะสังคมศาสตร์
อาคาร 1 ชั้น 3
- ห้องปฏิบัติการภูมิสารสนเทศ ภาควิชาภูมิศาสตร์
คณะสังคมศาสตร์ อาคาร 2 ชั้น 4



พื้นที่การจัดโครงการ (ภายนอกมหาวิทยาลัยเกษตรศาสตร์)



โรงแรมสำหรับใช้เป็นที่พักนักเรียน ครู อาจารย์ กรรมการฝ่ายวิชาการ ผู้แทนจากมูลนิธิธอสวน. และสพฐ. และกรรมการดำเนินงาน จำนวนทั้งสิ้น 249 คน



พื้นที่สำหรับใช้สอบการออกปฏิบัติภาคสนามทางภูมิศาสตร์



พื้นที่สำหรับจัดกิจกรรมทัศนศึกษา



พื้นที่รับผิดชอบ ศูนย์ สอวน. ภูมิศาสตร์

ศูนย์มหาวิทยาลัยจำนวน 7 ศูนย์



ศูนย์โรงเรียนจำนวน 8 ศูนย์
(ดูแลรับผิดชอบเฉพาะนักเรียนในโรงเรียน)

1. โรงเรียนสวนกุหลาบวิทยาลัย
2. โรงเรียนสามเสนวิทยาลัย
3. โรงเรียนเตรียมอุดมศึกษา
4. โรงเรียนสาธิตแห่งมหาวิทยาลัยเกษตรศาสตร์ ศูนย์วิจัยและพัฒนาการศึกษา
5. โรงเรียนเตรียมทหาร สถาบันวิชาการป้องกันประเทศ
6. โรงเรียนวิทยาศาสตร์จุฬาลงกรณ์ราชวิทยาลัย นครศรีธรรมราช
7. โรงเรียนหาดใหญ่วิทยาลัย
8. โรงเรียนมหิดลวิทยานุสรณ์





ผู้เข้าร่วมการแข่งขัน

ลำดับ	ศูนย์ภูมิศาสตร์โอลิมปิก สอวน.	จำนวนผู้เข้าร่วม	
		(33 ท่าน)	(103 ท่าน)
ศูนย์มหาวิทยาลัย 7 ศูนย์			
1.	จุฬาลงกรณ์มหาวิทยาลัย	5	18
2.	มหาวิทยาลัยเชียงใหม่	2	6
3.	มหาวิทยาลัยมหาสารคาม	2	6
4.	มหาวิทยาลัยบูรพา	2	6
5.	มหาวิทยาลัยศิลปากร	2	6
6.	มหาวิทยาลัยทักษิณ	2	6
7.	มหาวิทยาลัยเกษตรศาสตร์	2	6
ศูนย์โรงเรียน 8 ศูนย์			
8.	โรงเรียนเตรียมอุดมศึกษา	2	6
9.	โรงเรียนสวนกุหลาบวิทยาลัย	2	6
10.	โรงเรียนสามเสนวิทยาลัย	2	6
11.	โรงเรียนสาธิตแห่งมหาวิทยาลัยเกษตรศาสตร์ฯ	2	6
12.	โรงเรียนมหิดลวิทยานุสรณ์	2	7
13.	โรงเรียนเตรียมทหารฯ	2	6
14.	โรงเรียนหาดใหญ่วิทยาลัย	2	6
15.	โรงเรียนวิทยาศาสตร์จุฬาภรณฯ นครศรีธรรมราช	2	6

กำหนดการการแข่งขัน

สมเด็จพระกนิษฐาธิราชเจ้า กรมสมเด็จพระเทพรัตนราชสุดา เจ้าฟ้ามหาจักรีสิรินธร
มหาวิริยาลงกรณวรราชภักดี สิริกิจการิณีพิริยพัฒน์ รัฐสีมาคุณากรปิยชาติ
สยามบรมราชกุมารี เสด็จพระราชดำเนินทรงเปิด
การแข่งขันภูมิศาสตร์โอลิมปิกระดับชาติ ครั้งที่ 6 ประจำปี 2567
ณ หอประชุมใหญ่ มหาวิทยาลัยเกษตรศาสตร์ บางเขน เขตจตุจักร กรุงเทพมหานคร
วันจันทร์ที่ 29 เมษายน พ.ศ. 2567

วันจันทร์ที่ 29 เมษายน พ.ศ. 2567 (พิธีเปิด และ สอบ WRT I และ II)

6:30-7:00 น.	ลงทะเบียน ณ หอประชุมใหญ่ มหาวิทยาลัยเกษตรศาสตร์
7:00-9:00 น.	ซักซ้อมและเตรียมเข้าสู่พิธีการ (6:45 น. ผู้ร่วมฉายพระฉายาลักษณ์ ซ่อม ณ จุดฉายพระฉายาลักษณ์)
9:00-11:00 น.	<p>สมเด็จพระกนิษฐาธิราชเจ้า กรมสมเด็จพระเทพรัตนราชสุดา ฯ สยามบรมราชกุมารี เสด็จพระราชดำเนินโดยรถยนต์พระที่นั่งถึงหอประชุมใหญ่ (ดนตรีบรรเลงเพลงสรรเสริญพระบารมี)</p> <ul style="list-style-type: none">▪ นายภคสภามหาวิทยาลัย อธิการบดี รองประธานมูลนิธิ สอวน. รองอธิการบดี คณบดีคณะสังคมศาสตร์ หัวหน้าภาควิชาภูมิศาสตร์ เหนรัญญิกมูลนิธิ สอวน. เลขาธิการมูลนิธิ สอวน. กรรมการมูลนิธิ สอวน. เฝ้ารับเสด็จ▪ รองศาสตราจารย์ ดร.พันธ์ทิพย์ จงโกroy ทูลเกล้าฯ ถวายพวงมาลัยข้อพระกร▪ นิสิตมหาวิทยาลัยเกษตรศาสตร์ ทูลเกล้าฯ ถวายพวงมาลัยข้อพระกร <p>สมเด็จพระกนิษฐาธิราชเจ้า กรมสมเด็จพระเทพรัตนราชสุดา ฯ สยามบรมราชกุมารี เสด็จเข้าภายในหอประชุมใหญ่ เสด็จขึ้นบนเวที ประทับพระราชอาสน์</p> <ul style="list-style-type: none">▪ อุปนายกสภามหาวิทยาลัย ทูลเกล้าฯ ถวายสูจิบัตรและของที่ระลึก▪ อธิการบดีมหาวิทยาลัยเกษตรศาสตร์ กราบบังคมทูลสำนึกในพระมหากรุณาธิคุณ▪ คณบดีคณะสังคมศาสตร์ กราบบังคมทูลรายงานการจัดการแข่งขันภูมิศาสตร์โอลิมปิกระดับชาติ ครั้งที่ 6 ประจำปี 2567▪ ประธานศูนย์ภูมิศาสตร์โอลิมปิก สอวน. มหาวิทยาลัยเกษตรศาสตร์ กราบบังคมทูลเบิกนักเรียนเข้าแข่งขัน พร้อมเชิญธงประจำศูนย์ภูมิศาสตร์โอลิมปิก สอวน. จำนวน 15 ศูนย์▪ ประธานศูนย์ภูมิศาสตร์โอลิมปิก สอวน. มหาวิทยาลัยเกษตรศาสตร์กล่าวเปิดตัวหัวหน้าทีม รองหัวหน้าทีม นักเรียนผู้เข้าร่วมการแข่งขัน▪ ผู้ดำเนินรายการกราบบังคมทูลเบิก<ul style="list-style-type: none">○ ตัวแทนนักเรียน และนักเรียนผู้เข้าแข่งขันกล่าวคำปฏิญาณ○ กรรมการผู้พิจารณาข้อสอบและตัดสินผลการแข่งขันกล่าวคำปฏิญาณ

กำหนดการการแข่งขัน

วันจันทร์ที่ 29 เมษายน พ.ศ. 2567 (พิธีเปิด และ สอบ WRT I และ II)

(ต่อ)

9:00-11:00 น. (ต่อ)	<p>สมเด็จพระกนิษฐาธิราชเจ้า กรมสมเด็จพระเทพรัตนราชสุดาฯ สยามบรมราชกุมารี ทรงพระราชทานพระราชดำริสเปิดการแข่งขันภูมิศาสตร์โอลิมปิกระดับชาติ ครั้งที่ 6 ประจำปี 2567</p> <ul style="list-style-type: none"> ▪ ผู้ดำเนินรายการกราบบังคมทูลทอพระเนตรวิดิทัศน์แนะนำศูนย์ภูมิศาสตร์โอลิมปิก สอวน. มหาวิทยาลัยเกษตรศาสตร์ และการแสดงของนิสิต 1 ชุด (จินตลีลาประกอบเพลงพระราชนิพนธ์) <p>สมเด็จพระกนิษฐาธิราชเจ้า กรมสมเด็จพระเทพรัตนราชสุดาฯ สยามบรมราชกุมารี เสด็จไปยังบริเวณจัดนิทรรศการทางวิชาการ</p> <ul style="list-style-type: none"> ▪ เสด็จเข้าห้องรับรอง ประทับพระราชอิริยาบถ ▪ เสด็จทรงพระฉายาลักษณ์ร่วมกับคณะผู้บริหารและคณะกรรมการ ▪ คณะผู้บริหารทูลเกล้าฯ ถวายของที่ระลึก ▪ ทรงเสด็จออกประทับรถยนต์พระที่นั่งกลับ
------------------------	--

รับประทานอาหารกลางวัน

12:30-14:30 น.	<p>สอบข้อเขียน WRT I (ภูมิศาสตร์มนุษย์) ณ ห้องโถง ชั้น 9 อาคาร 4 คณะสังคมศาสตร์</p>
----------------	---

รับประทานอาหารว่าง

15:00-17:00 น.	<p>สอบข้อเขียน WRT II (ภูมิศาสตร์กายภาพ) ณ ห้องโถง ชั้น 9 อาคาร 4 คณะสังคมศาสตร์</p>
----------------	--

รับประทานอาหารเย็น

วันอังคารที่ 30 เมษายน พ.ศ. 2567 (สอบ FWE I และ II)

7:00 น.	<p>ออกเดินทางจากโรงแรมที่พัก เพื่อไปยังสถานที่สอบภาคสนาม</p>
9:00-12:00 น.	<p>สอบภาคสนาม FWE I</p>

รับประทานอาหารกลางวัน

13:30-16:30 น.	<p>สอบภาคสนาม FWE II ณ ห้องโถง ชั้น 9 อาคาร 4 คณะสังคมศาสตร์</p>
----------------	--

รับประทานอาหารเย็น

กำหนดการการแข่งขัน

วันพุธที่ 1 พฤษภาคม พ.ศ. 2567 (สอบ MMT)

7:30 น.	ออกจากโรงแรมที่พัก - ศูนย์สอบ มหาวิทยาลัยเกษตรศาสตร์
8:15 น.	นักเรียนรวมตัวพร้อมกัน ณ ลานอเนกประสงค์ อาคาร 4 คณะสังคมศาสตร์
9:00-10:00 น.	<p>นักเรียนกลุ่มที่ 1 : สอบมัลติมีเดีย (MMT)</p> <ul style="list-style-type: none"> ▪ ณ ห้องปฏิบัติการคอมพิวเตอร์คณะสังคมศาสตร์ อาคาร 1 ชั้น 3 และ ▪ ห้องปฏิบัติการสารสนเทศภูมิศาสตร์ อาคาร 2 ชั้น 4 <p>นักเรียนกลุ่มที่ 2 : เก็บตัวรอสอบที่ห้องพลอยไพลิน อาคาร 3 ชั้น 5</p>
10:30-11:30 น.	<p>นักเรียนกลุ่มที่ 2 : สอบมัลติมีเดีย (MMT)</p> <ul style="list-style-type: none"> • ณ ห้องปฏิบัติการคอมพิวเตอร์คณะสังคมศาสตร์ อาคาร 1 ชั้น 3 และ • ห้องปฏิบัติการสารสนเทศภูมิศาสตร์ อาคาร 2 ชั้น 4 <p>นักเรียนกลุ่มที่ 1 : เก็บตัวรอที่ห้องพลอยไพลิน อาคาร 3 ชั้น 5</p>
รับประทานอาหารกลางวัน	
13:00-15:00 น.	<ul style="list-style-type: none"> ▪ นักเรียน : ทัศนศึกษาพิพิธภัณฑ์ภายในมหาวิทยาลัยเกษตรศาสตร์ และ Premium@KU ▪ คณะกรรมการกลาง : ตรวจข้อสอบ ณ โรงแรมที่พัก
รับประทานอาหารเย็น	

วันพฤหัสบดี 2 พฤษภาคม พ.ศ. 2567 (ทัศนศึกษา)

8:00-14:00 น.	ทัศนศึกษาสถานที่สำคัญในจังหวัดพระนครศรีอยุธยา (รถรับนักเรียนออกจากโรงแรมที่พักเวลา 8.00 น.)
14:00-16:00 น.	อบรมเชิงปฏิบัติการ การใช้เทคโนโลยีภูมิสารสนเทศกับการเรียนการสอนภูมิศาสตร์
17:30-20:30 น.	งานเลี้ยงรับรอง ผู้บริหาร คณาจารย์และนักเรียน ร่วมรับประทานอาหารเย็น ณ ห้องโถง อาคาร 4 ชั้น 9 คณะสังคมศาสตร์

กำหนดการการแข่งขัน

วันศุกร์ที่ 3 พฤษภาคม พ.ศ. 2567 (พิธีปิด)

8:00-8:45 น.	ลงทะเบียนเข้าร่วมพิธีปิดการแข่งขัน และมอบเหรียญรางวัล ณ ห้องทับทิมสยาม อาคาร 1 ชั้น 5 คณะสังคมศาสตร์
9:00-10:30 น.	<p>พิธีปิดการแข่งขัน และมอบเหรียญรางวัล</p> <ul style="list-style-type: none">▪ มอบเกียรติบัตรให้กับผู้เข้าร่วมการแข่งขัน และของที่ระลึกให้กับศูนย์ภูมิศาสตร์โอลิมปิก สอวน. จำนวน 15 ศูนย์▪ ประกาศผลการแข่งขันและมอบเหรียญรางวัล เกียรติบัตรให้กับผู้ชนะการแข่งขัน โดยเรียงตามลำดับจากเหรียญทองแดง เหรียญเงิน และเหรียญทอง▪ ประกาศรายชื่อผู้ได้รับการคัดเลือกเป็นตัวแทนประเทศไทยเข้าแข่งขัน ภูมิศาสตร์โอลิมปิก▪ ประกาศผลการแข่งขันและมอบรางวัลพิเศษให้กับผู้ได้รับคะแนนสูงสุดในแต่ละประเภทการแข่งขัน
10:30-11:00 น.	<p>พิธีส่งมอบธงเจ้าภาพจัดการแข่งขันภูมิศาสตร์โอลิมปิก ครั้งที่ 7 ให้แก่ผู้แทนโรงเรียนเตรียมทหาร</p> <ul style="list-style-type: none">▪ การมอบธงเจ้าภาพ▪ ชมวีดิทัศน์แนะนำเจ้าภาพ
11:00-11:30 น.	ประธานกล่าวปิดพิธีการแข่งขัน ภูมิศาสตร์โอลิมปิกระดับชาติ ครั้งที่ 6 และถ่ายรูปเป็นที่ระลึกร่วมกัน

รับประทานอาหารกลางวัน และเดินทางกลับ

กำหนดการการแข่งขัน

วันอาทิตย์ที่ 28 เมษายน พ.ศ. 2567 (เข้าที่พัก/ซักซ้อมพิธีการ)

9:00-14:30 น.

ผู้เข้าร่วมแข่งขันเข้าที่พัก

- นักเรียนพัก ณ KU Home
- คณะกรรมการ/หัวหน้าทีม/รองหัวหน้าทีมพัก ณ โรงแรมมารวยการ์เด็น

คณาจารย์ที่นำรถมา สามารถจอดที่ลานใกล้หอประชุมเพื่อซักซ้อมพิธีการ และเช็คอินหลัง
การซ้อมเสร็จสิ้น

**** รถออกจากโรงแรมเวลา 15.00 น. เพื่อมาสถานที่ซักซ้อม ****

16:00-17:30 น.

ซ้อมพิธีเปิด ณ หอประชุมใหญ่ มหาวิทยาลัยเกษตรศาสตร์


หลังพิธีซ้อม มีรถรับจากหอประชุมใหญ่ - ที่พัก

18:30-19:30 น.


คณะกรรมการวิชาการ สอวน./หัวหน้าทีม/รองหัวหน้าทีม รับประทานอาหาร
อาหารเย็น ณ โรงแรมที่พัก (ห้อง Allamanda Coffee Shop)

19:30-21:00 น.

ประชุมคณะกรรมการวิชาการ สอวน. หัวหน้าทีม และรองหัวหน้าทีม
ณ โรงแรมที่พัก (ห้อง Ballroom A ชั้น 2)



กำหนดการการแข่งขัน



วันจันทร์ที่ 29 เมษายน พ.ศ. 2567 (พิธีเปิด และ สอบ WRT I และ II)

5:30 น.	รับประทานอาหารเช้า ณ โรงแรมที่พัก
6:30-7:00 น.	ลงทะเบียน ณ หอประชุมใหญ่ มหาวิทยาลัยเกษตรศาสตร์ * 6:45 น. ผู้ร่วมฉายพระฉายาลักษณ์พร้อม ณ จุดฉายพระฉายาลักษณ์
7:00-9:00 น.	ซักซ้อมและเตรียมเข้าสู่พิธีการ
9:00-11:00 น.	<p>สมเด็จพระกนิษฐาธิราชเจ้า กรมสมเด็จพระเทพรัตนราชสุดาฯ สยามบรมราชกุมารี เสด็จพระราชดำเนินโดยรถยนต์พระที่นั่งถึงหอประชุมใหญ่ (ดนตรีบรรเลงเพลงสรรเสริญพระบารมี)</p> <ul style="list-style-type: none"> ▪ นายสภามหาวิทยาลัย อธิการบดี รองประธานมูลนิธิ สอวน. รองอธิการบดี คณบดีคณะสังคมศาสตร์ หัวหน้าภาควิชาภูมิศาสตร์ เจริญญูเบ็ญมูลนิธิ สอวน. เลขธิการมูลนิธิ สอวน. กรรมการมูลนิธิ สอวน. เฝ้ารับเสด็จ ▪ รองศาสตราจารย์ ดร.พันธ์ทิพย์ จงโกโรย ทูลเกล้าฯ ถวายพวงมาลัยข้อพระกร ▪ นิสิตมหาวิทยาลัยเกษตรศาสตร์ ทูลเกล้าฯ ถวายพวงมาลัยข้อพระกร <p>สมเด็จพระกนิษฐาธิราชเจ้า กรมสมเด็จพระเทพรัตนราชสุดาฯ สยามบรมราชกุมารี เสด็จเข้าภายในหอประชุมใหญ่ เสด็จขึ้นบนเวที ประทับพระราชอาสน์</p> <ul style="list-style-type: none"> ▪ อุปนายกสภามหาวิทยาลัย ทูลเกล้าฯ ถวายสูจิบัตรและของที่ระลึก ▪ อธิการบดีมหาวิทยาลัยเกษตรศาสตร์ กราบบังคมทูลสำนึกในพระมหากรุณาธิคุณ ▪ คณบดีคณะสังคมศาสตร์กราบบังคมทูลรายงานการจัดการแข่งขันภูมิศาสตร์โอลิมปิกระดับชาติ ครั้งที่ 6 ประจำปี 2567 ▪ ประธานศูนย์ภูมิศาสตร์โอลิมปิก สอวน. มหาวิทยาลัยเกษตรศาสตร์ กราบบังคมทูลเบิกนักเรียนเข้าแข่งขัน พร้อมเชิญธงประจำศูนย์ภูมิศาสตร์โอลิมปิก สอวน. จำนวน 15 ศูนย์ ▪ ประธานศูนย์ภูมิศาสตร์โอลิมปิก สอวน. มหาวิทยาลัยเกษตรศาสตร์กล่าวเบิกตัวหัวหน้าทีม รองหัวหน้าทีม นักเรียนผู้เข้าร่วมการแข่งขัน ▪ ผู้ดำเนินรายการกราบบังคมทูลเบิก <ul style="list-style-type: none"> ○ ตัวแทนนักเรียน และนักเรียนผู้เข้าแข่งขันกล่าวคำปฏิญาณ ○ กรรมการผู้พิจารณาข้อสอบและตัดสินผลการแข่งขันกล่าวคำปฏิญาณ <p>สมเด็จพระกนิษฐาธิราชเจ้า กรมสมเด็จพระเทพรัตนราชสุดาฯ สยามบรมราชกุมารี ทรงพระราชทานพระราชดำรัสเปิดการแข่งขันภูมิศาสตร์โอลิมปิกระดับชาติ ครั้งที่ 6 ประจำปี 2567</p> <ul style="list-style-type: none"> ▪ ผู้ดำเนินรายการกราบบังคมทูลทอพระเนตรวิดิทัศน์แนะนำศูนย์ภูมิศาสตร์โอลิมปิก สอวน. มหาวิทยาลัยเกษตรศาสตร์ และการแสดงของนิสิต 1 ชุด (จินตลีลาประกอบเพลงพระราชนิพนธ์)

กำหนดการการแข่งขัน

วันจันทร์ที่ 29 เมษายน พ.ศ. 2567 (พิธีเปิด และ สอบ WRT I และ II) (ต่อ)

9:00-11:00 น.
(ต่อ)

สมเด็จพระกนิษฐาธิราชเจ้า กรมสมเด็จพระเทพรัตนราชสุดาฯ สยามบรมราชกุมารี เสด็จไปยังบริเวณจัดนิทรรศการทางวิชาการ

- เสด็จเข้าห้องรับรอง ประทับพระราชอิริยาบถ
- เสด็จทรงพระฉายาลักษณ์ร่วมกับคณะผู้บริหารและคณะกรรมการ
- คณะผู้บริหารทูลเกล้าฯ ถวายของที่ระลึก
- ทรงเสด็จออกประทับรถยนต์พระที่นั่งกลับ

รถออกจากหอประชุมใหญ่

เส้นทางที่ 1. คณะสังคมศาสตร์ และ เส้นทางที่ 2. โรงแรมมารวยการ์เด็น

11:30-12:30 น.

รับประทานอาหารกลางวัน

- นักเรียนรับประทานอาหาร ณ ลานอเนกประสงค์ (ลานบีกซี) อาคาร 4 คณะสังคมศาสตร์
- คณะกรรมการผู้ควบคุมการสอบ รับประทานอาหาร ห้อง 701 อาคาร 4 ชั้น 7 คณะสังคมศาสตร์
- คณะกรรมการที่มีได้ควบคุมการสอบ/หัวหน้าทีม/รองหัวหน้าทีม รับประทานอาหาร ณ โรงแรมที่พัก ห้องอาหาร Allamanda Coffee Shop

12:30-14:30 น.

สอบข้อเขียน WRT I (ภูมิศาสตร์มนุษย์)

ณ ห้องโถง ชั้น 9 อาคาร 4 คณะสังคมศาสตร์

รับประทานอาหารว่าง

15:00-17:00 น.

สอบข้อเขียน WRT II (ภูมิศาสตร์กายภาพ)

ณ ห้องโถง ชั้น 9 อาคาร 4 คณะสังคมศาสตร์

รถออกจากคณะสังคมศาสตร์ กลับโรงแรมที่พัก

18:00-19:00 น.

รับประทานอาหารเย็น ณ โรงแรมที่พัก (ห้องอาหาร Allamanda Coffee Shop)

19:00-21:00 น.

คณะกรรมการตรวจข้อสอบ ณ โรงแรมที่พัก (ห้อง Ballroom A ชั้น 2)

กำหนดการการแข่งขัน

วันอังคารที่ 30 เมษายน พ.ศ. 2567 (สอบ FWE I และ II)

6:00 น.	รับประทานอาหารเช้า ณ โรงแรมที่พัก
7:00 น.	ออกเดินทางจากโรงแรมที่พัก (เพื่อไปสอบภาคสนาม) <ul style="list-style-type: none">▪ รถบัส 3 คัน รับนักเรียนและพี่เลี้ยง (นิสิต มก.) จาก KU Home▪ รถตู้ 2 คัน รับ คณะกรรมการ (หัวหน้า/รองหัวหน้าทีม ที่ต้องการร่วมเดินทาง) จาก โรงแรมมารวยการ์เด็น
9:00-12:00 น.	สอบภาคสนาม FWE I
12:00-13:30 น.	เดินทางกลับมหาวิทยาลัยเกษตรศาสตร์ (รับประทานอาหารกลางวัน) <ul style="list-style-type: none">▪ นักเรียน คณะอาจารย์ที่ร่วมเดินทาง รับประทานอาหารกลางวันระหว่างเดินทางกลับ▪ คณะอาจารย์ที่มีได้ร่วมเดินทาง รับประทานอาหาร ณ โรงแรมที่พัก (ห้องอาหาร Allamanda Coffee Shop)
13:30-16:30 น.	สอบภาคสนาม FWE II ณ ห้องโถง ชั้น 9 อาคาร 4 คณะสังคมศาสตร์
รถออกจากคณะสังคมศาสตร์ กลับโรงแรมที่พัก	
18:00-19:00 น.	รับประทานอาหารเย็น ณ โรงแรมที่พัก (ห้องอาหาร Allamanda Coffee Shop)
19:00-21:00 น.	คณะกรรมการตรวจสอบ ณ โรงแรมที่พัก (ห้อง Ballroom A ชั้น 2)

กำหนดการการแข่งขัน

วันพุธที่ 1 พฤษภาคม พ.ศ. 2567 (สอบ MMT)

6:00 น.	รับประทานอาหารเช้า ณ โรงแรมที่พัก
7:30 น.	รถออกจากโรงแรมที่พัก ไปยังศูนย์สอบ มหาวิทยาลัยเกษตรศาสตร์
8:15 น.	นักเรียนรวมตัวพร้อมกัน ณ ลานอเนกประสงค์ (ลานบีกซี) อาคาร 4 คณะสังคมศาสตร์
9:00-10:00 น.	<p>นักเรียนกลุ่มที่ 1 : สอบมัลติมีเดีย (MMT)</p> <ul style="list-style-type: none"> ▪ ห้องปฏิบัติการคอมพิวเตอร์คณะสังคมศาสตร์ อาคาร 1 ชั้น 3 และ ▪ ห้องปฏิบัติการภูมิสารสนเทศภูมิศาสตร์ อาคาร 2 ชั้น 4 <p>นักเรียนกลุ่มที่ 2 : เก็บตัวรอสอบที่ห้องพลอยไพลิน อาคาร 3 ชั้น 5</p>
10:30-11:30 น.	<p>นักเรียนกลุ่มที่ 2 : สอบมัลติมีเดีย (MMT)</p> <ul style="list-style-type: none"> ▪ ห้องปฏิบัติการคอมพิวเตอร์คณะสังคมศาสตร์ อาคาร 1 ชั้น 3 และ ▪ ห้องปฏิบัติการภูมิสารสนเทศภูมิศาสตร์ อาคาร 2 ชั้น 4 <p>นักเรียนกลุ่มที่ 1 : เก็บตัวรอที่ห้องพลอยไพลิน อาคาร 3 ชั้น 5</p>
รถออกจากคณะสังคมศาสตร์ กลับโรงแรมที่พัก	
12:00-13:00 น.	<p>รับประทานอาหารกลางวัน</p> <ul style="list-style-type: none"> ▪ นักเรียนรับประทานอาหารเช้า ณ ลานอเนกประสงค์ (ลานบีกซี) อาคาร 4 ▪ คณะกรรมการ และคณาจารย์ รับประทานอาหารเช้า ณ โรงแรมที่พัก (ห้องอาหาร Allamanda Coffee Shop)
13:00-15:00 น.	<ul style="list-style-type: none"> ▪ นักเรียน : ทัศนศึกษาพิพิธภัณฑ์ภายในมหาวิทยาลัยเกษตรศาสตร์ และ Premium@KU ▪ คณะกรรมการ ตรวจสอบข้อสอบ ณ โรงแรมที่พัก (ห้อง Ballroom A ชั้น 2)
18:00-19:00 น.	รับประทานอาหารเย็น ณ โรงแรมที่พัก (ห้องอาหาร Allamanda Coffee Shop)

กำหนดการการแข่งขัน

วันพฤหัสบดีที่ 2 พฤษภาคม พ.ศ. 2567 (ทัศนศึกษา)

6:00 น.	รับประทานอาหารเช้า ณ โรงแรมที่พัก
8:00 น.	รถรับนักเรียนออกจากโรงแรมที่พัก
8:00-12:00 น.	ทัศนศึกษาสถานที่สำคัญในจังหวัดพระนครศรีอยุธยา
12:00-14:00 น.	รับประทานอาหารกลางวัน
14:00-16:00 น.	<ul style="list-style-type: none">▪ อบรมเชิงปฏิบัติการ การใช้เทคโนโลยีภูมิสารสนเทศกับการเรียนการสอนภูมิศาสตร์ ณ ห้องปฏิบัติการคอมพิวเตอร์ชั้น 3 อาคาร 1 คณะสังคมศาสตร์▪ กรรมการกลาง/หัวหน้าทีม/รองหัวหน้าทีม ประชุมสรุปเหรียญรางวัล ณ โรงแรมที่พัก (ห้อง Ballroom A ชั้น 2)
17:00 น.	รถรับคณาจารย์จากโรงแรม - สถานที่จัดเลี้ยง (คณะสังคมศาสตร์)
17:30-20:30 น.	งานเลี้ยง (รับประทานอาหารเย็น) ณ ห้องโถง อาคาร 4 ชั้น 9 คณะสังคมศาสตร์
รถออกจากคณะสังคมศาสตร์ กลับโรงแรมที่พัก	

กำหนดการการแข่งขัน

วันศุกร์ที่ 3 พฤษภาคม พ.ศ. 2567 (พิธีปิด)

6:00 น.	รับประทานอาหารเช้า ณ โรงแรมที่พัก
7:30 น.	รถออกจากโรงแรมที่พัก ไปยังคณะสังคมศาสตร์ มหาวิทยาลัยเกษตรศาสตร์
8:00-8:45 น.	ลงทะเบียนเข้าร่วมพิธีปิดการแข่งขัน และมอบเหรียญรางวัล ณ ห้องทับทิมสยาม อาคาร 1 ชั้น 5 คณะสังคมศาสตร์
9:00-10:30 น.	พิธีปิดการแข่งขัน และมอบเหรียญรางวัล <ul style="list-style-type: none">▪ มอบเกียรติบัตรให้กับผู้เข้าร่วมการแข่งขัน และของที่ระลึกให้กับศูนย์ภูมิศาสตร์โอลิมปิก สอวน. จำนวน 15 ศูนย์▪ ประกาศผลการแข่งขันและมอบเหรียญรางวัล เกียรติบัตรให้กับผู้ชนะการแข่งขัน โดยเรียงตามลำดับจากเหรียญทองแดง เหรียญเงิน และเหรียญทอง▪ ประกาศรายชื่อผู้ได้รับการคัดเลือกเป็นตัวแทนประเทศไทยเข้าแข่งขัน ภูมิศาสตร์โอลิมปิก▪ ประกาศผลการแข่งขันและมอบรางวัลพิเศษให้กับผู้ได้รับคะแนนสูงสุดในแต่ละประเภทการแข่งขัน
10:30-11:00 น.	พิธีส่งมอบธงเจ้าภาพจัดการแข่งขันภูมิศาสตร์โอลิมปิก ครั้งที่ 7 ให้แก่ผู้แทนโรงเรียนเตรียมทหาร <ul style="list-style-type: none">▪ การมอบธงเจ้าภาพ▪ ชมวีดิทัศน์แนะนำเจ้าภาพ
11:00-11:30 น.	ประธานกล่าวปิดพิธีการแข่งขัน ภูมิศาสตร์โอลิมปิกระดับชาติ ครั้งที่ 6 และถ่ายรูปเป็นที่ระลึกร่วมกัน
รับประทานอาหารกลางวัน และเดินทางกลับ	

บันทึก..ความทรงจำ..



The 6th Thailand Geography
Olympiad 2024
Kasetsart University

คำกล่าวปฎิญานตนของ นักเรียนผู้เข้าแข่งขัน

ข้าพระพุทธเจ้า

ผู้เข้าร่วมการแข่งขันภูมิศาสตร์โอลิมปิกระดับชาติ ครั้งที่ 6
ขอปฎิญานตนว่า

ข้าพเจ้าจะแข่งขันทั้งภาคทฤษฎี และภาคสนาม ด้วยความรับผิดชอบ
และซื่อสัตย์สุจริต



The 6th Thailand Geography
Olympiad 2024
Kasetart University

คำกล่าวปฏิญาณตนของกรรมการ ผู้พิจารณาข้อสอบและผลการสอบแข่งขัน

ข้าพระพุทธเจ้า

ผู้พิจารณาข้อสอบและตัดสินผลการแข่งขันภูมิศาสตร์โอลิมปิก
ระดับชาติ ครั้งที่ 6 ขอปฏิญาณตนว่า

ข้าพเจ้าจะพิจารณาข้อสอบและตัดสินผลการสอบแข่งขันทั้งภาคทฤษฎี
และภาคสนามตามกฎการแข่งขันด้วยความเคร่งครัด
และซื่อสัตย์สุจริต



The 6th Thailand Geography
Olympiad 2024
Kasetsart University

รายชื่อผู้เข้าร่วมการแข่งขัน

ศูนย์ภูมิศาสตร์โอลิมปิก สอวน

จุฬาลงกรณ์มหาวิทยาลัย

หัวหน้าทีม	1. ผศ.ดร.ชนิดา ดวงยิวา
รองหัวหน้าทีม	2. ผศ.ดร.เอกกมล วรรณเมธี 3. อ.ดร.เพชรพิไล ลัธธนันท์ 4. อ.ดร.พุทธพร อารีประชากุล 5. อ.มัลลิกา สุกิจปาณินิจ

นักเรียนผู้เข้าร่วมการแข่งขัน		
1.	นาย	ติณห์ เหล่ารัตนกุล
2.	นาย	ธนภูมิ มีนิล
3.	นาย	ธวัช จีระบุคย์
4.	นาย	ธนาธิป โชคอั่นตั้ง
5.	นาย	ธิตัพพ์ บุษบงกัไพฑูรย์
6.	นาย	นพกร พนาสุวรรณ
7.	นางสาว	พรปวีณ์ เมธางกูร
8.	นาย	พลกฤต กลิ่นพิกุล
9.	นาย	พัทธดนย์ รักร่วม

นักเรียนผู้เข้าร่วมการแข่งขัน		
10.	นางสาว	พิชญภา ออยู่ผ่อง
11.	นางสาว	มนธิรา วงศ์วิสิฐตระกูล
12.	นาย	รณกฤต พันธุ์เลื้อ
13.	นางสาว	วรัณธร ชีวะสุวรรณ
14.	นาย	วรินทร์ เตชะอำนาจ
15.	นาย	วิภู เศรษฐสูงศ์
16.	นาย	ศุภเกียรติ มนัสศิริวิทยา
17.	นาย	อัครเดช บุญจันทร์
18.	นาย	เอกกร อธิธสังจะ

รายชื่อผู้เข้าร่วมการแข่งขัน

ศูนย์ภูมิศาสตร์โอลิมปิก สอวน

มหาวิทยาลัยเชียงใหม่

หัวหน้าทีม	1. ผศ.ดร.เผ่าไทย สีนอำพล
รองหัวหน้าทีม	2. ผศ.ดร.วันเพ็ญ เจริญตระกูลปิติ

นักเรียนผู้เข้าร่วมการแข่งขัน		
1.	นาย	จิรภัทร บุญเที่ยง
2.	นาย	ณัฐภู ผดุงพิก
3.	นาย	ต่อตระกูล คำภีระ
4.	นาย	ชรณินทร์ เชื้อเมืองพาน
5.	นาย	ธีรภัทร สอนตะพาน
6.	นางสาว	อริสรา เหล็กเพชร



The 6th Thailand Geography
Olympiad 2024

Kasetsart University



รายชื่อผู้เข้าร่วมการแข่งขัน

ศูนย์ภูมิศาสตร์โอลิมปิก สอวน

มหาวิทยาลัยทักษิณ

หัวหน้าทีม	1. ผศ.ศุภรัตน์ พิณสุวรรณ
รองหัวหน้าทีม	2. อ.ดร.วราภรณ์ ทนงศักดิ์

นักเรียนผู้เข้าร่วมการแข่งขัน		
1.	นาย	จุลจักร ยังวัฒนา
2.	นาย	โลเรนโซ่ วาลโมรี
3.	นาย	ภคว จำเริญ
4.	นาย	ภัครพงศ์ ท่าห้อง
5.	นาย	ปิยกุล จันทร์มีอัน
6.	นาย	กษิต์เดช ผลเงาะ



The 6th Thailand Geography
Olympiad 2024

Kasetsart University

รายชื่อผู้เข้าร่วมการแข่งขัน

ศูนย์ภูมิศาสตร์โอลิมปิก สอวน

มหาวิทยาลัยบูรพา

หัวหน้าทีม	1. ผศ.ดร.ณรงค์ พลรัมย์
รองหัวหน้าทีม	2. อ.ดร.ภูริต มีพร้อม

นักเรียนผู้เข้าร่วมการแข่งขัน		
1.	นาย	สุโรจน์ ธรรมสุทธาทิพย์
2.	นาย	หรรษธร วิจิตรโชติ
3.	นางสาว	ธนวรรณรัตน์ ล้อสีทอง
4.	นาย	จิรัฏฐ์ ขวัญแก้ว
5.	นาย	ปานัสส์ม์ เดชเดชา
6.	นางสาว	นัชชา พงษ์พานิช



The 6th Thailand Geography
Olympiad 2024

Kasetart University



รายชื่อผู้เข้าร่วมการแข่งขัน

ศูนย์ภูมิศาสตร์โอลิมปิก สอวน

มหาวิทยาลัยมหาสารคาม

หัวหน้าทีม	1. อ.นันทพร อยู่สะอาด
รองหัวหน้าทีม	2. ผศ.ธัญญรัตน์ ไชยคราม

นักเรียนผู้เข้าร่วมการแข่งขัน		
1.	นาย	ณัฐกิตติ ภัคดีสกุลเดชา
2.	นางสาว	ประภัสสร จันทร์สุพัฒน์
3.	นางสาว	สุกฤตา พิสิฐฐศักดิ์
4.	นางสาว	พิชชญารัตน์ สุดชาติ
5.	นาย	ภาณุวิชัย อุ่นอ้วน
6.	นาย	คมชาญ เหลืองตระกูล



The 6th Thailand Geography
Olympiad 2024

Kasetsart University

รายชื่อผู้เข้าร่วมการแข่งขัน

ศูนย์ภูมิศาสตร์โอลิมปิก สอวน

มหาวิทยาลัยศิลปากร

หัวหน้าทีม	1. ผศ.ดร.คมสัน คีรีวงศ์วัฒนา
รองหัวหน้าทีม	2. อ.ดร.อาศิรัตน์ อับดุลกาเดร์

นักเรียนผู้เข้าร่วมการแข่งขัน		
1.	นางสาว	พิมพ์มาดา บุญเรืองยศศิริ
2.	นางสาว	กัลนรัตน์ เรืองเดชสิริวี
3.	นาย	จิรัฏฐ์ เวียงอำพล
4.	นาย	เฉลิมราชย์ อาจธัญกรณ์
5.	นาย	ลาภวัต เลาสุต
6.	นาย	วิกร โอภาสศุภกุล



The 6th Thailand Geography
Olympiad 2024

Kasetart University



รายชื่อผู้เข้าร่วมการแข่งขัน

ศูนย์ภูมิศาสตร์โอลิมปิก สอวน

มหาวิทยาลัยเกษตรศาสตร์

หัวหน้าทีม	1. อ.ดร.กุลปราโมช ประทุมชัย
รองหัวหน้าทีม	2. อ.ดร.เสกฐวุฒิ บำรุงกุล

นักเรียนผู้เข้าร่วมการแข่งขัน		
1.	นาย	กฤตฌาญ พันธุ์ศรี
2.	นางสาว	รุจิรดา เจริญผล
3.	นาย	ปธานิน ประจำแทน
4.	นาย	ภวัต วรรณศรี
5.	นาย	ถกล ดำรงค์เชื้อ
6.	นางสาว	ภคมณ วรจินดา



The 6th Thailand Geography
Olympiad 2024

Kasetart University

รายชื่อผู้เข้าร่วมการแข่งขัน

ศูนย์ภูมิศาสตร์โอลิมปิก สอวน

โรงเรียนเตรียมอุดมศึกษา

หัวหน้าทีม	1. นายธีรศักดิ์ ปุณยศักดิ์วงศ์
รองหัวหน้าทีม	2. นางสาวจุฑามาศ ก้นภัย

นักเรียนผู้เข้าร่วมการแข่งขัน		
1.	นาย	ณพล อ้อศิริมานนท์
2.	นาย	กฤตณัฐ์ เซาว์วรวิญญู
3.	นางสาว	ศิภาพัชร ชินะภัก
4.	นาย	กิตติกวิน จลองกุล
5.	นางสาว	ลิษา ตันดีโกสม
6.	นาย	วิวิศน์ ชัยวีระวัฒนะ



The 6th Thailand Geography
Olympiad 2024

Kasetsart University



รายชื่อผู้เข้าร่วมการแข่งขัน

ศูนย์ภูมิศาสตร์โอลิมปิก สอวน

โรงเรียนสวนกุหลาบวิทยาลัย

หัวหน้าทีม	1. นายเอกพงษ์ หุ่มแพ่ง
รองหัวหน้าทีม	2. ว่าที่ รต.อัษฎาวุฒิ ปัดมะลิด

นักเรียนผู้เข้าร่วมการแข่งขัน		
1.	นาย	ธนกร โกลยจนาทนิิตย์
2.	นาย	กวิณ บุญพันธ์
3.	นาย	จิรกิตต์ พุ่มพวง
4.	นาย	ณัชพล ปานทอง
5.	นาย	พาย ตริสุนทรรัตน์
6.	นาย	ภฤศ เดชบำรุง



The 6th Thailand Geography
Olympiad 2024

Kasetsart University

รายชื่อผู้เข้าร่วมการแข่งขัน

ศูนย์ภูมิศาสตร์โอลิมปิก สอวน

โรงเรียนสามเสนวิทยาลัย

หัวหน้าทีม	1. นางสาวชิตชนก วันทวี
รองหัวหน้าทีม	2. นางสาวภัสรินทร์ นิธิพงษ์วรากล

นักเรียนผู้เข้าร่วมการแข่งขัน		
1.	นาย	ธนพัฒน์ ชูสุขอมร
2.	นางสาว	ฟ้าใส ศุภกิจบัญชา
3.	นางสาว	พิชญา วงศ์วานวัฒนา
4.	นางสาว	พรชนก วัชรตนากร
5.	นาย	กฤติน แก้วพิกุล
6.	นางสาว	ภัคณภัทร สติระคู



The 6th Thailand Geography
Olympiad 2024

Kasetsart University



รายชื่อผู้เข้าร่วมการแข่งขัน

ศูนย์ภูมิศาสตร์โอลิมปิก สอวน

โรงเรียนสาริตแห่งมหาวิทยาลัยเกษตรศาสตร์
ศูนย์วิจัยและพัฒนาการศึกษา

หัวหน้าทีม	1. อ.ดร.ธนเทพ พิทยราชศักดิ์
รองหัวหน้าทีม	2. นายธีระวัฒน์ สิงห์เสณี

นักเรียนผู้เข้าร่วมการแข่งขัน		
1.	นางสาว	ชญาธร สิริพงศ์พันธ์
2.	นางสาว	พัทธนันท์ เมฆสองสี
3.	นาย	เพชร เหล่าวัฒนาเจริญ
4.	นางสาว	บุญนิสา คิตดมงคล
5.	นาย	พุทธคุณ บุญชัย
6.	นางสาว	กัณฑ์กนิษฐ์ สุทธิเลิศ



The 6th Thailand Geography
Olympiad 2024

Kasetsart University

รายชื่อผู้เข้าร่วมการแข่งขัน

ศูนย์ภูมิศาสตร์โอลิมปิก สอวน

โรงเรียนมหิดลวิทยานุสรณ์

หัวหน้าทีม	1. อ.ดร.สิริรัตน์ พงศ์พิพัฒน์พันธุ์
รองหัวหน้าทีม	2. นายปวรปรัชญ์ อิมละมัย

นักเรียนผู้เข้าร่วมการแข่งขัน		
1.	นาย	จอมไท โตทับเที่ยง
2.	นาย	ณัฐกร สวัสดิ์นพรัตน์
3.	นาย	ธนะ ศรีโคตา
4.	นางสาว	ธัญญรัตน์ จิรณีธรรมกุล
5.	นาย	ปภักร ไพจิตรประภาภรณ์
6.	นางสาว	ปาณิสรา ชำนาญศิลป์
7.	นาย	ภควัต โรจน์โมลิก



The 6th Thailand Geography
Olympiad 2024

Kasetart University



รายชื่อผู้เข้าร่วมการแข่งขัน

ศูนย์ภูมิศาสตร์โอลิมปิก สอวน

โรงเรียนเตรียมทหาร สถาบันวิชาการป้องกันประเทศ

หัวหน้าทีม	1. น.ท.ณัฐ ลิเมธัมน์นท์
รองหัวหน้าทีม	2. ร.อ.หญิงสิริดา สายเพชร

นักเรียนผู้เข้าร่วมการแข่งขัน		
1.	นตท.	พิรุณ นาคสมบูรณ์
2.	นตท.	พุทธราชฤทธิ์ บุญมาธิวัฒน์
3.	นตท.	หัสตินทร์ ยังโว
4.	นตท.	ณิชากร มีจิต
5.	นตท.	ปพน กนกมงคล
6.	นตท.	ฉันทกร โพธิเย็น



The 6th Thailand Geography
Olympiad 2024

Kasetsart University

รายชื่อผู้เข้าร่วมการแข่งขัน

ศูนย์ภูมิศาสตร์โอลิมปิก สอวน

โรงเรียนหาดใหญ่วิทยาลัย

หัวหน้าทีม	1. นางสาวจุฑาทิพย์ เงินแยม
รองหัวหน้าทีม	2. นายกฤษดา โจรนสุทธยานนท์

นักเรียนผู้เข้าร่วมการแข่งขัน		
1.	นางสาว	เกวลิน สาลิกา
2.	นาย	พุดมกร ลีสุข
3.	นางสาว	ศิริลักษณ์ ชีวะอิสระกุล
4.	นาย	กิตติธัช บาลทิพย์
5.	นาย	อัครวิชญ์ พิษญิงกูร
6.	นางสาว	ลลิตวดี วงศ์สุวรรณ



The 6th Thailand Geography
Olympiad 2024

Kasetsart University



รายชื่อผู้เข้าร่วมการแข่งขัน

ศูนย์ภูมิศาสตร์โอลิมปิก สอวน

โรงเรียนวิทยาศาสตร์จุฬาภรณราชวิทยาลัย
นครศรีธรรมราช

หัวหน้าทีม	1. นางรุ่งนภา มะสะ
รองหัวหน้าทีม	2. นางสาวสุธีพร บัวแก้ว

นักเรียนผู้เข้าร่วมการแข่งขัน		
1.	นางสาว	ภูริญา พาหุบุตร
2.	นางสาว	ณฎา ศรีศิลป์
3.	นางสาว	ปริศนา พรมณี
4.	นางสาว	กวิสรา ภิรมย์ชาติ
5.	นาย	ชิตีพัทธ์ กรองแก้ว
6.	นางสาว	กวิณตรา ตันทโอภาส



The 6th Thailand Geography
Olympiad 2024

Kasetart University

ตราสัญลักษณ์ การแข่งขันโอลิมปิกระดับชาติ ครั้งที่ 6 ประจำปี พ.ศ. 2567



The 6th Thailand Geography
Olympiad 2024
Kasetsart University

โครงสร้างเลข 6 หมายถึง
การจัดการแข่งขันภูมิศาสตร์
โอลิมปิกระดับชาติ ครั้งที่ 6

ลายเส้นรูปคนชูมือ ลวดลาย
ไทย หมายถึง การพัฒนา
ศักยภาพบุคลากรด้าน
ภูมิศาสตร์ไทยอย่างต่อเนื่อง

ลักษณะประกายแสง ลายเส้น
รูปทรงกลม ให้ความรู้สึก
เคลื่อนไหวต่อเนื่อง หมายถึง
วิทยาการ เทคโนโลยี ี
ภูมิศาสตร์ไทยที่มีการพัฒนา
อย่างต่อเนื่อง

ลักษณะลูกโลก พญานาค หมายถึง ความพร้อมในการ
เป็นเจ้าภาพจัดการแข่งขันภูมิศาสตร์โอลิมปิกระดับชาติ
ของภาควิชาภูมิศาสตร์ คณะสังคมศาสตร์
มหาวิทยาลัยเกษตรศาสตร์



The 6th Thailand Geography
Olympiad 2024
Kasetsart University





The 6th Thailand Geography
Olympiad 2024
Kasetsart University

ขอขอบคุณท่านผู้สนับสนุน



THANK YOU
SO MUCH



The 6th Thailand Geography
Olympiad 2024
Kasetsart University

ขอขอบคุณ

ผู้บริหารและเจ้าหน้าที่มหาวิทยาลัย
ผู้บริหารและเจ้าหน้าที่คณะสังคมศาสตร์
ทุกท่านร่างกาย กำลังใจ ช่วยเหลือ และสนับสนุน
ในการจัดงานครั้งนี้



ศิษย์เก่า ศิษย์ปัจจุบัน เจ้าหน้าที่ และ
คณาจารย์ ภาควิชาภูมิศาสตร์ ในความ
ทุ่มเท ร่วมกันเตรียมงาน และจัดงานครั้งนี้



ภาควิชาภูมิศาสตร์ คณะสังคมศาสตร์ มหาวิทยาลัยเกษตรศาสตร์
50 ถนนงามวงศ์วาน แขวงลาดยาว เขตจตุจักร 10900



02-5613480, 02-5613484 ext. 5

<https://geo.soc.ku.ac.th/>

